SUR LES TRACES DE CÉSAR EN -52

LIVRE VII CHAPITRE 11

ANDEMANTUNNO
VELLAUNODUNUM
CÉNABUM



Préambule.

Quand 10 légions se déplacent, il n'est pas possible qu'elles partent ensemble le même jour. Sinon c'est une colonne de 60 km au minimum qui évoluerait. Ce qui voudrait dire que, quand le premier Légionnaire arrive sur la première étape en fin de journée à 25 km environ, il reste encore 4 légions au point de départ.

Pour descendre au Sud aider les Boïens et se ravitailler à Bibracte chez les Eduens, César suit une route qui deux jours après son départ de Langres le fera passer devant une place forte ennemie. César ne pourra pas la laisser derrière lui. La seule place forte identifiée au Sud de Langres sur la route de Bibracte est Venaret les Laumes. Personne ne contestera la présence Romaine et Gauloise sur ce massif à cette époque. Par contre c'est le nom Gaulois de celle ci qui fait polémique.

Soit Vellauno-Dunum est
- l'oppidum de Venaret les Laumes?
- l'oppidum d'Alésia?

Les Boïens sont chez les Eduens. Les Eduens sont au Sud de Langres. L'oppidum de Venaret les Laumes est sur cette route du Sud. Officiellement c'est l'oppidum d'Alésia. Vous comprenez pourquoi toutes les hypothèses de « Gorgobina » sont localisées à l'Ouest de Langres chez les Bituriges ou chez les Arvernes. Il ne faut pas désacraliser notre monument national, le texte de César sera encore corrigé pour l'adapter aux sites officiels. « Honni soit qui mal y pense »

Ch 10: Laissant à Agendincum deux légions et les bagages de toute l'armée, César se met en route pour le pays des Boïens.

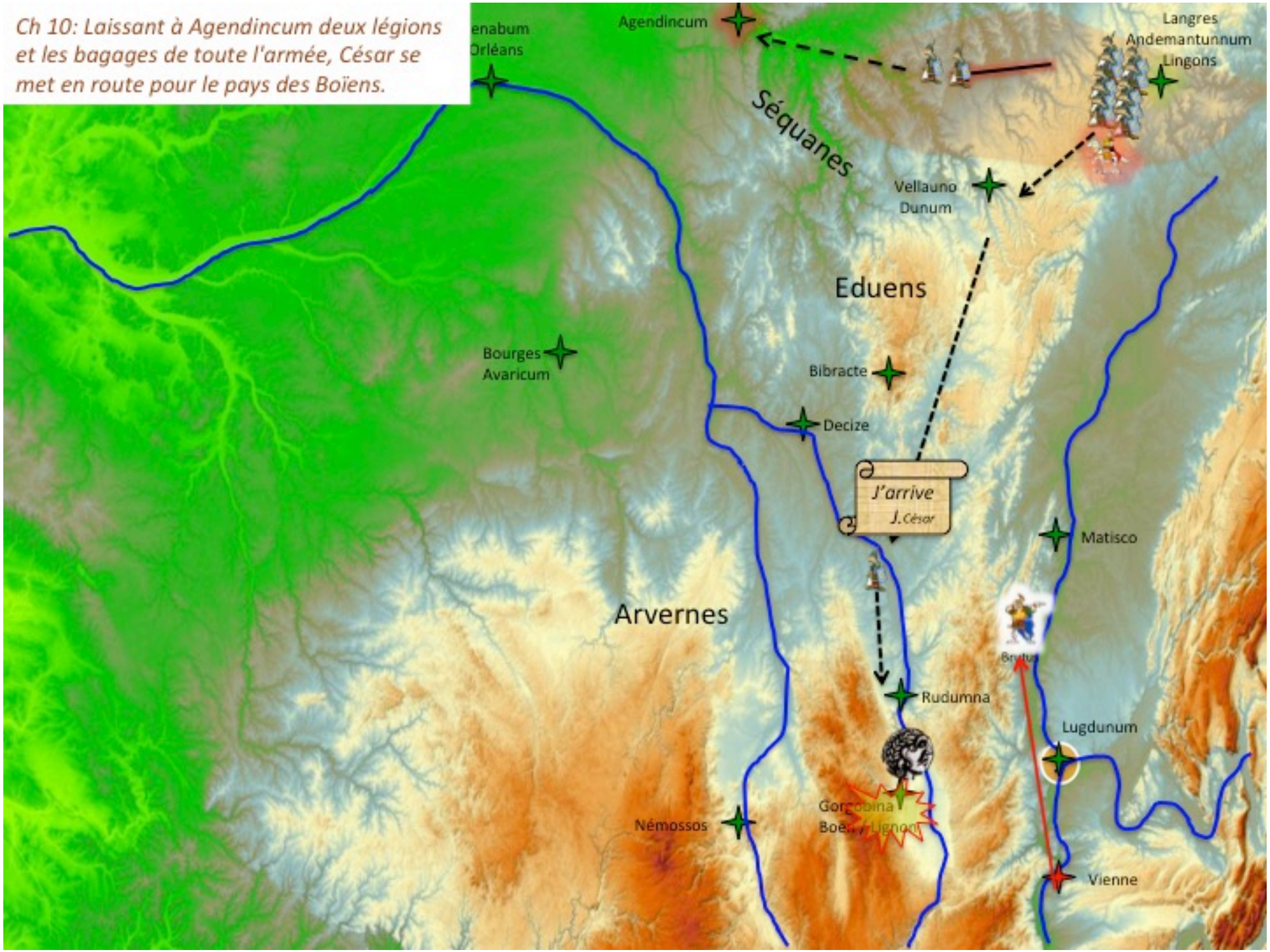

11. Le second jour, César arriva devant Vellaunodunum, ville des Sénons voulant ne pas laisser d' ennemi derrière lui pour n'être pas gêné dans son ravitaillement, il entreprit d'en faire le siège,

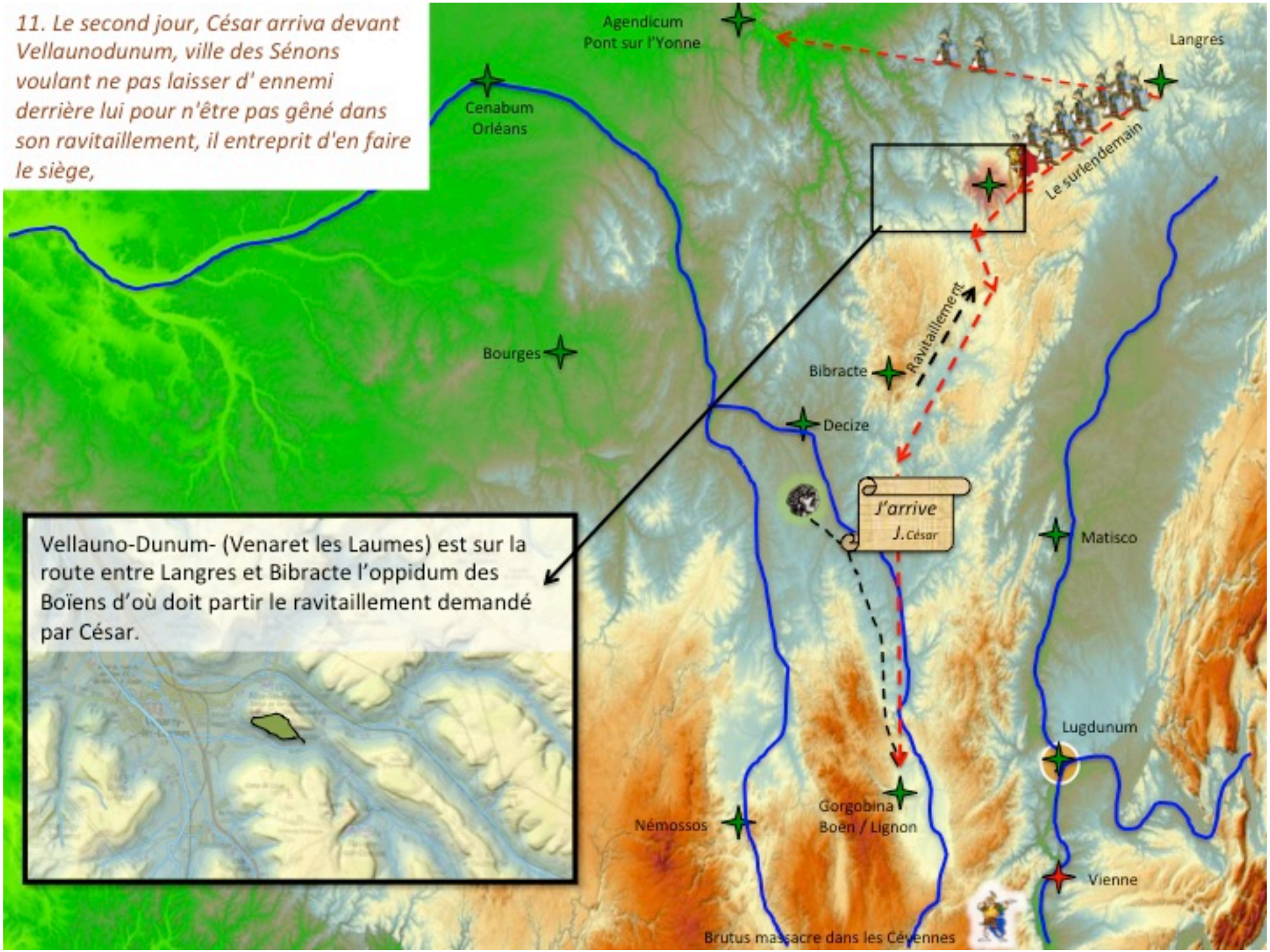

Vellauno-Dunum- (Venaret les Laumes) est sur la route entre Langres et Bibracte l'oppidum des Boïens d'où doit partir le ravitaillement demandé par César.

11. César entreprit d'en faire le siège, et en deux jours, il l'eut entourée d'un retranchement ; le troisième jour, la place envoya des parlementaires pour traiter de la reddition : il ordonne qu'on livre les armes, qu'on amène les chevaux, qu'on fournisse six cents otages.

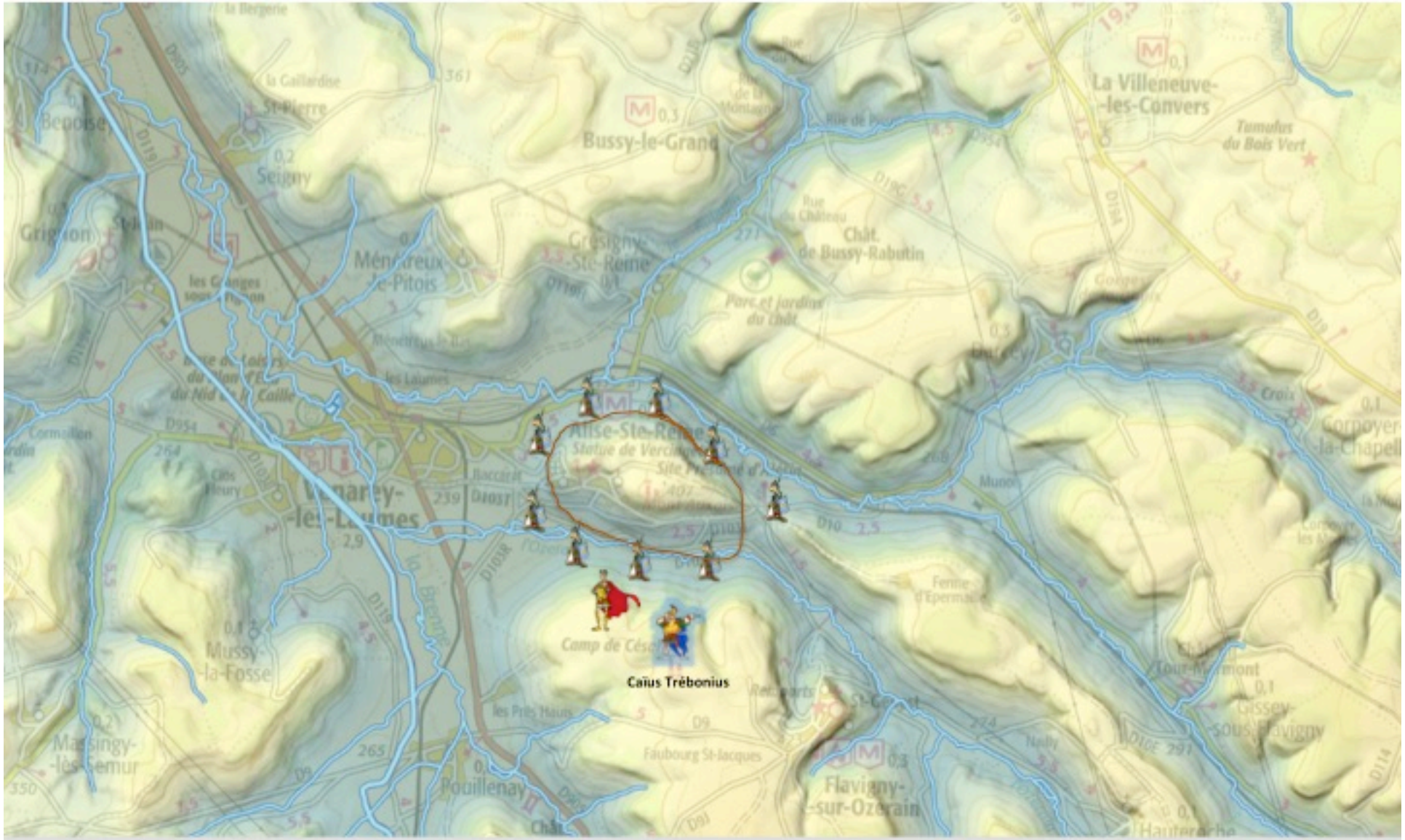

Dix légions = 60 000 hommes n'ont pas du avoir de la peine pour ceinturer les 8 km autour de l'oppidum de Venaret les Laumes. Moins de vingt centimètres de palissade par légionnaire.

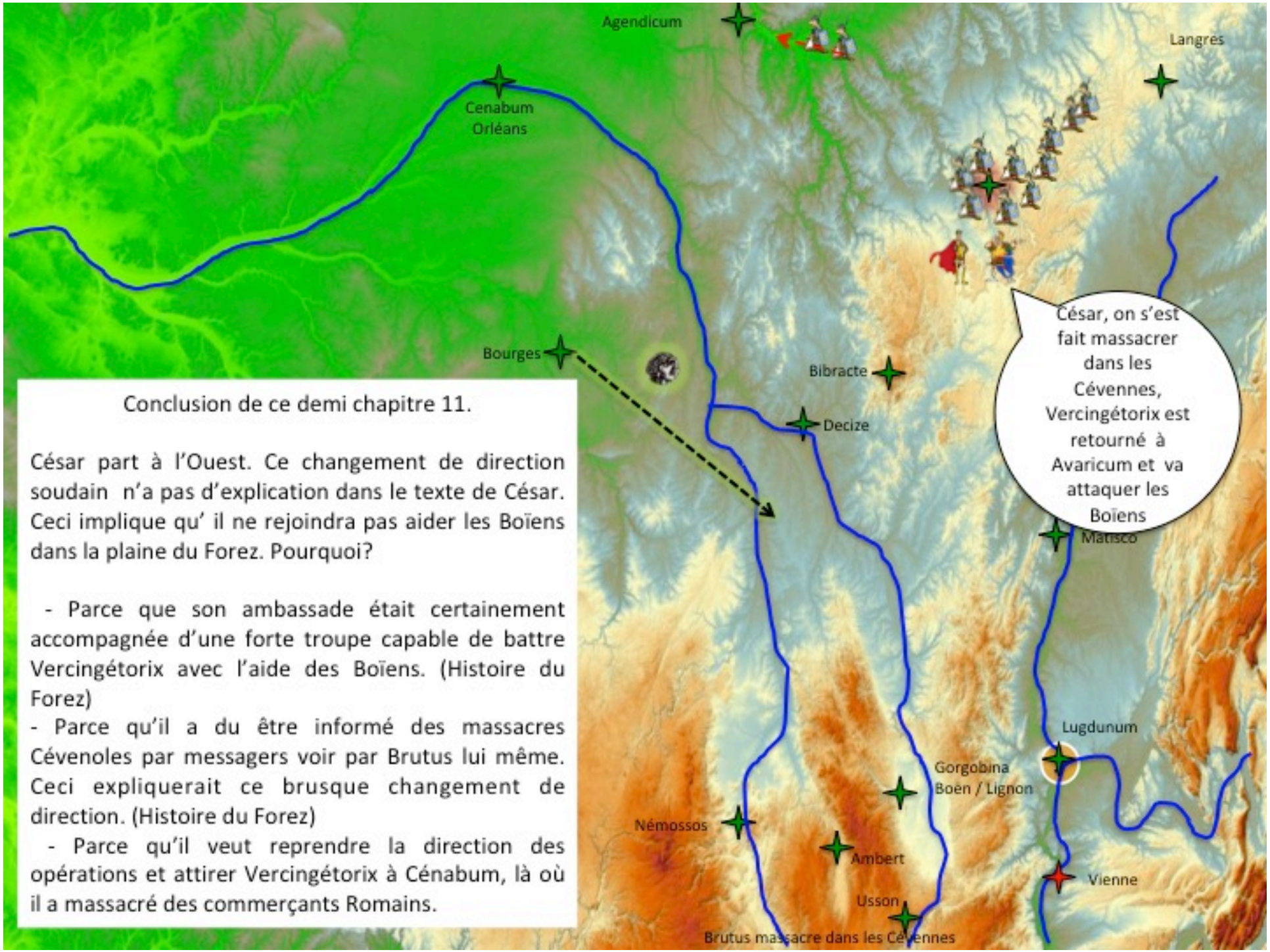

Conclusion de ce demi chapitre 11.

César part à l'Ouest. Ce changement de direction soudain n'a pas d'explication dans le texte de César. Ceci implique qu' il ne rejoindra pas aider les Boïens dans la plaine du Forez. Pourquoi?

- Parce que son ambassade était certainement accompagnée d'une forte troupe capable de battre Vercingétorix avec l'aide des Boïens. (Histoire du Forez)
- Parce qu'il a du être informé des massacres Cévenoles par messagers voir par Brutus lui même. Ceci expliquerait ce brusque changement de direction. (Histoire du Forez)
- Parce qu'il veut reprendre la direction des opérations et attirer Vercingétorix à Cénabum, là où il a massacré des commerçants Romains.

11. César laisse Caïus Trébonius, son légat, pour terminer le règlement de cette affaire, et part – car il désirait achever sa route au plus vite – se dirigeant vers Cénabum, ville des Carnutes

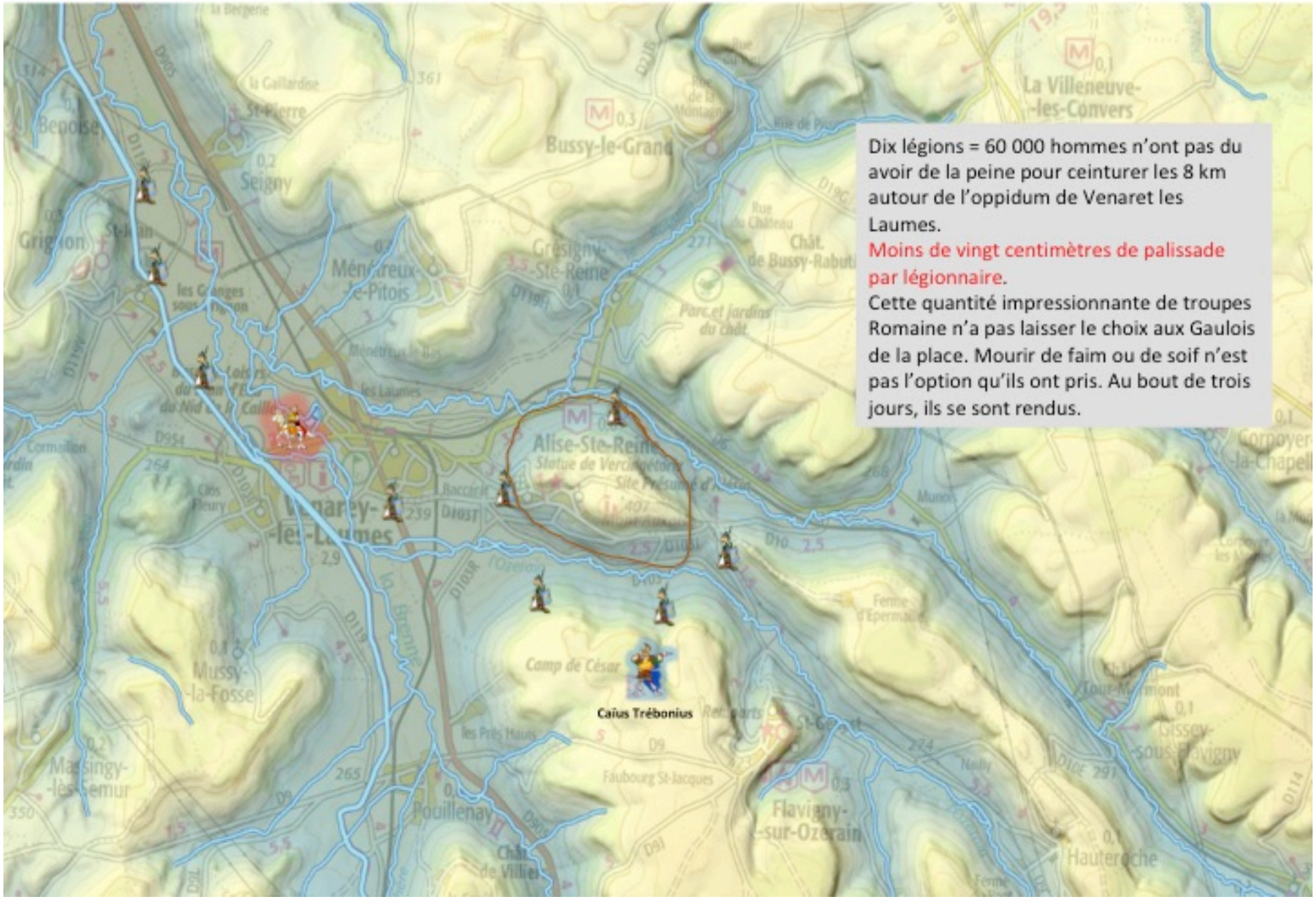

11) Ceux de Cénabum qui venaient à peine d'apprendre que Vellaunodunum était assiégé, pensant q u e l'affaire traînerait quelque temps, s'occupaient de rassembler des troupes pour la défense de Cénabum , et se disposaient à les y envoyer. Mais en deux jours César y fut. Il campe devant la ville, et, l'heure avancée lui interdisant de commencer l'attaque, il la remet au lendemain

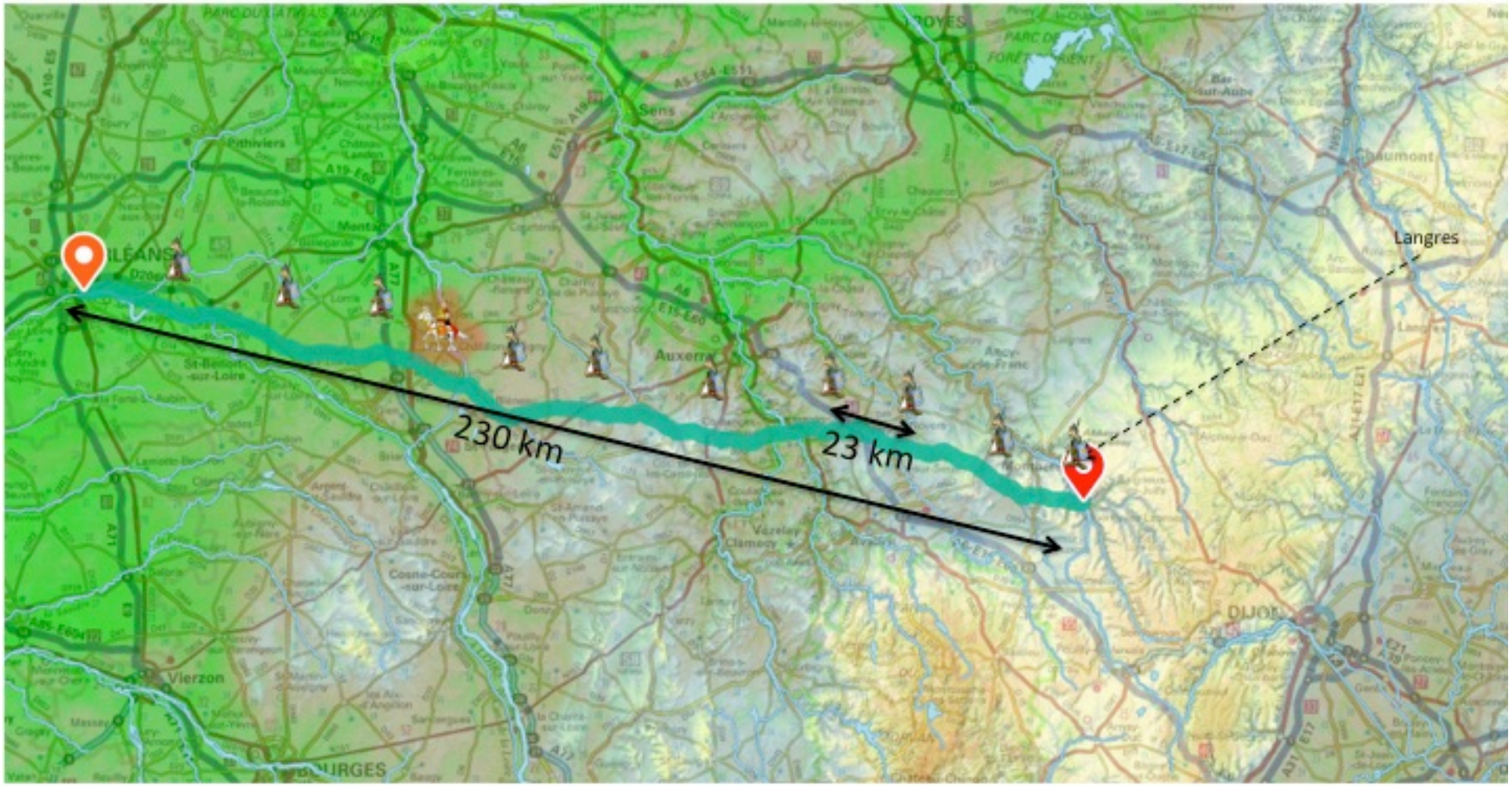

10 légions, un camp à chaque étape tous les 23 km.
La première construit le premier camp qui sera occupé par la seconde le lendemain etc. etc.
La dernière légion démantèlera le dernier camp après le départ du matin.
115 km par jour c'est beaucoup pour un bon cavalier mais complètement possible, surtout s'il change de monture tous les 23 km entre chaque étape.

11) César ordonne à ses troupes de faire les préparatifs ordinaires en pareil cas, et, comme il y avait sous les murs de la place un pont qui franchissait la Loire, craignant que les habitants ne prissent la fuite à la faveur de la nuit , il fait veiller deux légions sous les armes

11) César ordonne à ses troupes de faire les préparatifs ordinaires en pareil cas, et, comme il y avait sous les murs de la place un pont qui franchissait la Loire, craignant que les habitants ne prissent la fuite à la faveur de la nuit , il fait veiller deux légions sous les armes

11) Les gens de Cénabum, peu avant minuit, sortirent en silence de la ville et commencèrent de passer le fleuve. César, averti par ses éclaireurs, introduit, après avoir fait incendier les portes, les deux légions qu'il tenait prêtes, et se rend maître de la place :

11) il s'en fallut d'un bien petit nombre que tous les ennemis ne fussent faits prisonniers, car l'étroitesse du pont et des chemins qui y conduisaient avait bloqué cette multitude en fuite. César pille et brûle la ville, fait don du butin aux soldats, passe la Loire et arrive dans le pays des Bituriges.

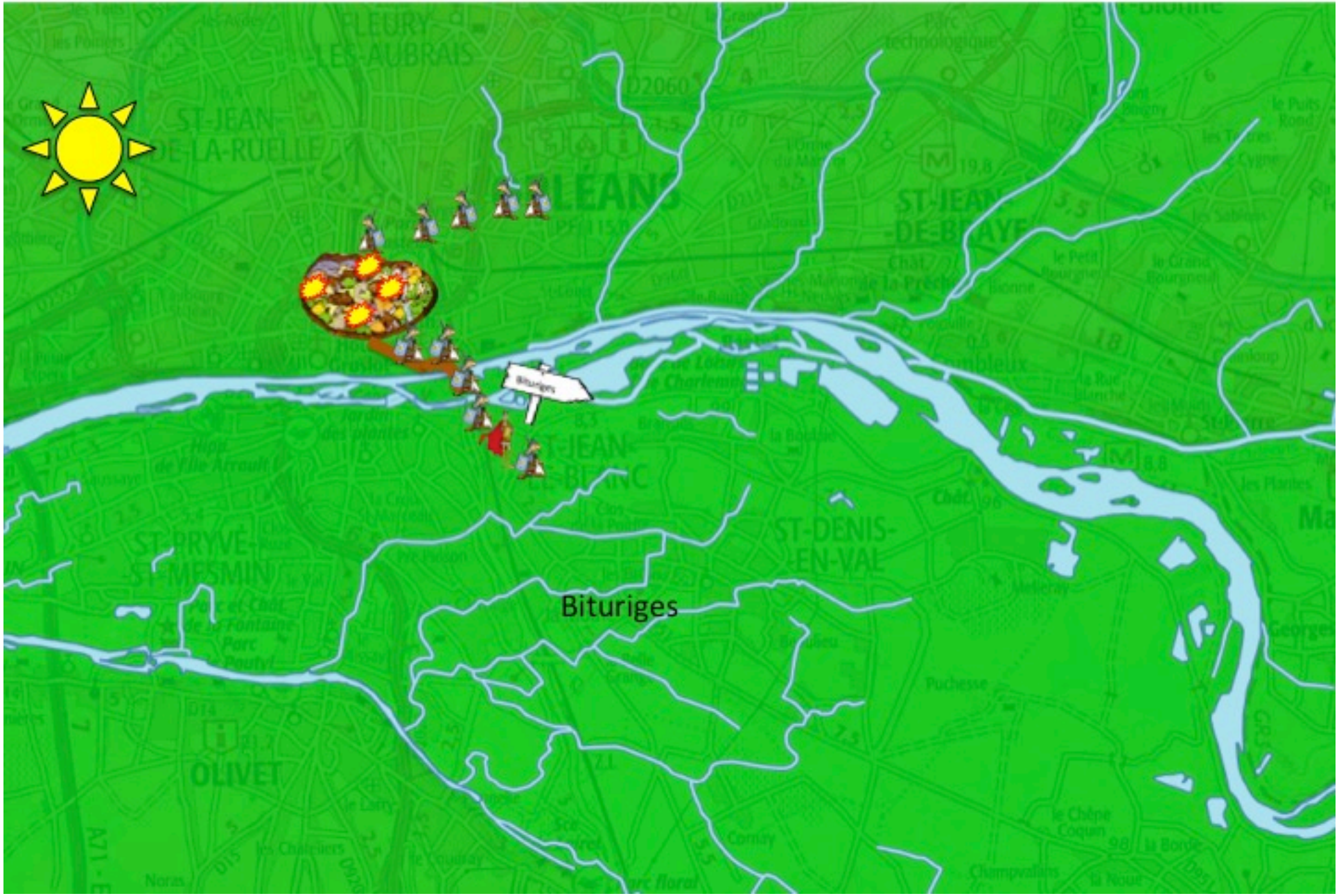

*11).// César pille et brûle la ville, fait don du butin aux soldats, passe le **Liger** et arrive dans le pays des Bituriges.*

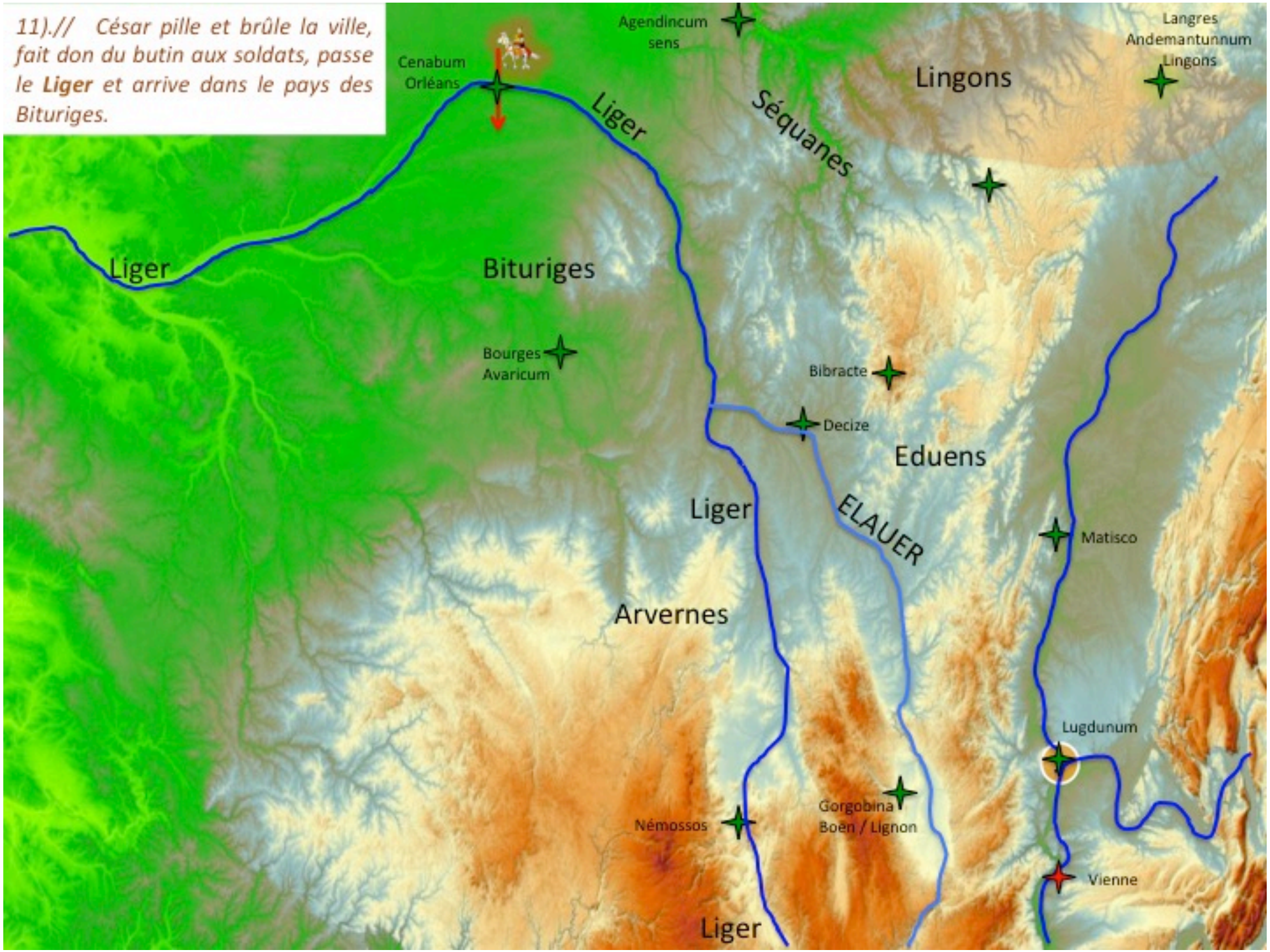

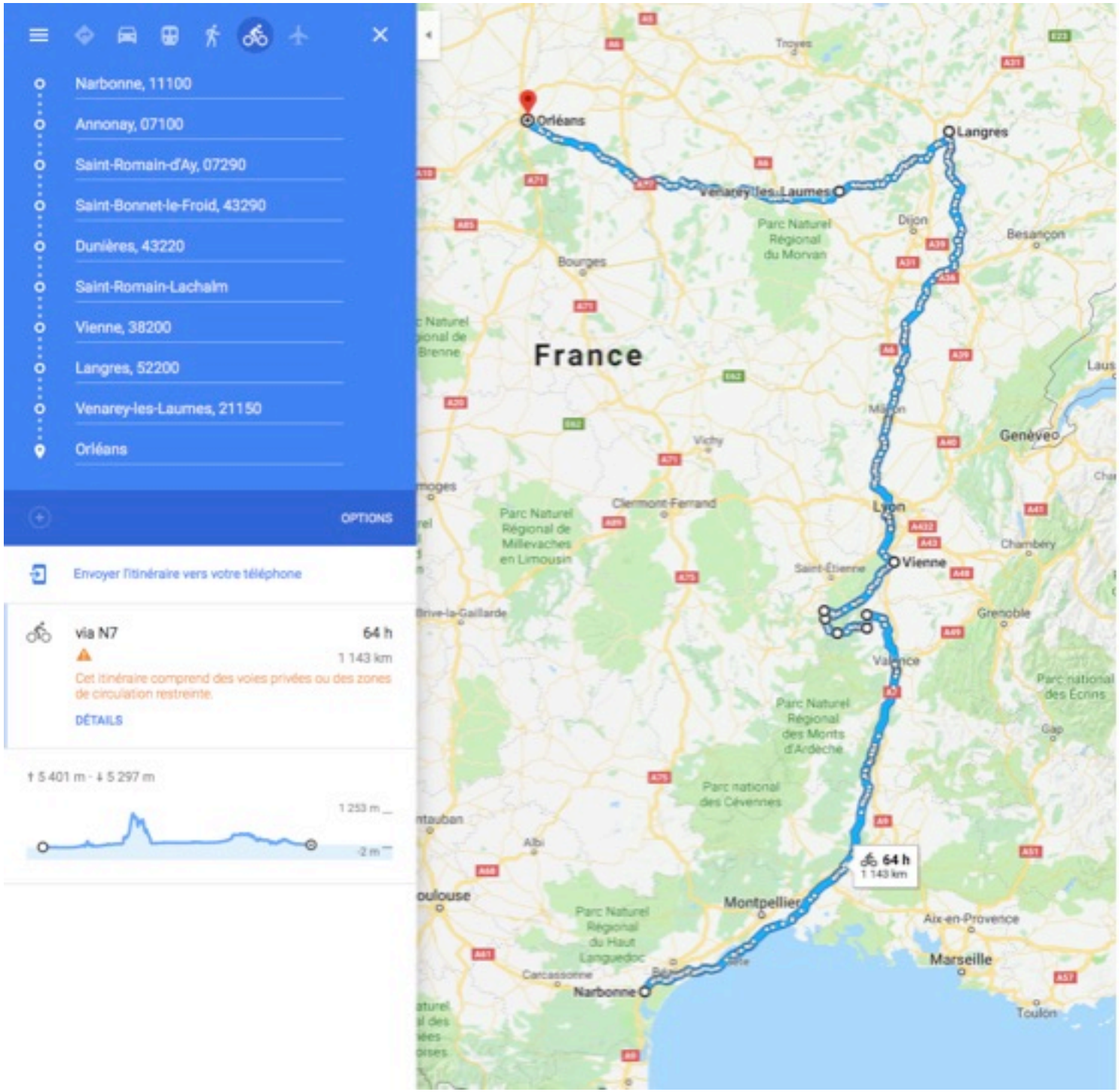
Narbonne, 11100
Annonay, 07100
Saint-Romain-d'Ay, 07290
Saint-Bonnet-le-Froid, 43290
Dunières, 43220
Saint-Romain-Lachalm
Vienne, 38200
Langres, 52200
Venarey-les-Laumes, 21150
Orléans
OPTIONS
Envoyer l'itinéraire vers votre téléphone
via N7
64 h
1 143 km
Cet itinéraire comprend des voies privées ou des zones de circulation restreinte.
DÉTAILS
↑ 5 401 m · ↓ 5 297 m
1 253 m
2 m
Orléans
Langres
Venarey-les-Laumes
Dijon
Besançon
Bourges
France
Genève
Lyon
Vienne
Clermont-Ferrand
Vichy
Chambéry
Grenoble
Valence
Gap
Montpellier
Narbonne
Marseille
Aix-en-Provence
Toulon
64 h
1 143 km